


REGIÃO AUTÓNOMA DA MADEIRA



JORNAL OFICIAL

I Série - Número 137

Quarta - feira, 19 de Julho de 1995

SUMÁRIO

PRESIDÊNCIA DO GOVERNO REGIONAL

Resolução n.º 813/95

Declara de utilidade pública, com carácter de urgência das expropriações, as parcelas dos imóveis, os imóveis e todos os direitos a eles inerentes e ou relativos, localizados nas freguesias de Santa Cruz e Água de Pena, nos concelhos de Santa Cruz e Machico, respectivamente, e necessários ao enquadramento dos trabalhos destinados à "obra de ampliação do Aeroporto do Funchal (Santa Catarina-Santa Cruz) - 1ª fase - pista de 2336m, a realizar pela ANAM, S.A.

PRESIDÊNCIA DO GOVERNO REGIONAL

Resolução n.º 813/95

Considerando que a ANAM-Aeroportos e Navegação Aérea da Madeira, SA (ANAM,SA), requereu à Presidência do Governo Regional a declaração de utilidade pública, com carácter de urgência, da expropriação das parcelas necessárias à "Obra de Ampliação do Aeroporto do Funchal (Santa Catarina-Santa Cruz) - 1ª. fase - Pista de 2.336 m";

Considerando a importância desta obra para o desenvolvimento sócio-económico da Região Autónoma da Madeira, dotando-a de uma infraestrutura aeroportuária capaz de acolher o tráfego aéreo que demanda a Região, especialmente o oriundo da actividade turística, de importância estratégica fundamental para a mesma;

Considerando que, respondendo a uma aspiração de longa data, a "Obra de Ampliação do Aeroporto do Funchal - 1ª. fase - Pista de 2.336 m" constitui um marco relevante na prossecução do desenvolvimento da Região, ao permitir a operacionalidade de voos intercontinentais;

Considerando que as parcelas de terreno, total ou parcialmente, localizadas na área assinalada na planta anexa, fazem parte do plano de execução da primeira fase deste empreendimento (Pista de 2.336 m), e são imprescindíveis para o estabelecimento daquelas infraestruturas;

Considerando que o desenvolvimento da Região Autónoma da Madeira impõe, a rápida execução e conclusão daquelas infraestruturas aeroportuárias e que, a ANAM, SA, sociedade concessionária da sua promoção e execução, tem a maior urgência na aquisição para aquele fim, de todas as parcelas de terreno localizadas naquela área, por forma a permitir a prossecução da sua actividade e garantir que os objectivos visados sejam alcançados.

O Conselho do Governo reunido em plenário em 4 de Julho de 1995, resolveu o seguinte:

1-Usando das competências atribuídas pelo artigo 86º. do Código das Expropriações com as alterações introduzidas pelo artigo 71º. da Lei n.º. 2/92, de 9 de Março, e nos termos e ao

abrigo dos artigos 10º. e 13º. do citado Código, aprovado em anexo ao Decreto-Lei n.º. 438/91, de 9 de Novembro, ficam declarados de utilidade pública, com carácter de urgência das expropriações, as parcelas dos imóveis, os imóveis e todos os direitos a eles inerentes e ou relativos (servidões e serventias, colonias, arrendamentos acessões, regalias, águas, pertences e acessórios, prejuízos emergentes da cessação de actividades e todos e quaisquer outros sem reserva alguma), constantes da planta e relação anexas, localizados nas freguesias de Santa Cruz, concelho de Santa Cruz e Água de Pena, concelho de Machico, por os mesmos serem necessários ao enquadramento dos trabalhos destinados à "Obra de Ampliação do Aeroporto do Funchal (Santa Catarina - Santa Cruz) - 1ª. fase - Pista de 2.336 m", a realizar pela ANAM, SA, sociedade concessionária da sua promoção e execução conforme o Decreto-Lei n.º. 453/91, de 11 de Dezembro, com as alterações introduzidas pelos Decretos-Leis n.ºs. 58/92, de 13 de Abril e 273/93, de 4 de Agosto e do Decreto Legislativo Regional n.º. 8/92/M, de 21 de Abril, correndo os respectivos processos de expropriação pela ANAM, SA, que para o efeito, é designada entidade expropriante.

2-Simultaneamente e em consequência, fica a ANAM, SA, autorizada a tomar posse administrativa dos mesmos bens, nos termos do n.º. 1 do artigo 17º. do referido Código das Expropriações, por se considerar essa posse indispensável ao prosseguimento ininterrupto dos trabalhos já em curso.

Presidência do Governo Regional. - O Presidente do Governo Regional, Alberto João Cardoso Gonçalves Jardim.

RELAÇÃO DOS PRÉDIOS, LOCALIZADOS NA FREGUESIA E CONCELHO DE SANTA CRUZ, CONSTANTES DA MATRIZ CADASTRAL - SECÇÃO AP, E URBANA, RESPECTIVAS.

Parc. 526 - Rústico e urbano (misto), Terça, cad. n.º 1, urb. 766, área 4.920,00m2, Herdºs de Joaquim Alves Ferro, Isaura Martiniana de Castro Alves Ferro e outros, no local.

Parc. 555 - Rústico e urbano (misto), Terça, cad. n.º 2, urb. 2647 e 2588, área 805,00m2, António Joaquim Telo, no local.

Parc. 574 - Rústico e urbano (misto), Terça; cad. n.º 3, urb. 767, área 270,00m2, João de Freitas e outro, no local.

Parcs. 556 e 560 - Rústico e urbano (misto), Terça, cad. n.ºs 4 e 6, urb. 764, área 1.020,00m2, de Isaura Fátima Sousa Sá Vieira Rodrigues e outros, Urbanização dos Piornais Lote 10-5º B - Funchal.

Parc. 558 - Rústico e suas benfeitorias, Terça, cad. 5, área 560,00m2, João Celestino de Freitas Nunes, a/c de José Cardoso, Est. Monumental - Edf. Alto Lido - Torre 2 - Funchal.

Parc. 559 - Rústico e urbano (misto), Terça, cad. n.º 7/1, urb.

2393, área 2.785,00m², Lurdes Nunes de Andrade, no local.

Parc. 565 - Rústico e urbano (misto), Terça, Cad. n.º 7/2, urb. 770, área 70,00m², Lurdes Nunes de Andrade (parte urbana e 6/8 do terreno e de José Cardoso (2/8 do terreno), no local.

Parc. 570 - Rústico e suas benfeitorias, Terça, cad. 8, área 4.765,00m², Herd.ºs de Manuel Dias, a/c de João Dias, e de Maria das Mercês Vieira Dias, no local.

Parc. 566 - Rústico e suas benfeitorias, Terça, cad. 9, área 590,00m², Herd.ºs de José João Dias - Ana Rosa Corrales Dias e outros, ausentes na Venezuela, a/c de Maria Alice Dias, no local.

Parc. 569/A - Rústico e urbano (misto), Terça, cad. n.º 10, urb. 776, área 535,00m², José Cardoso, Est. Monumental - Edf. Alto Lido - Torre 2 - Funchal.

Parc. 571 - Rústico e suas benfeitorias, Terça, cad. n.º 11, área 850,00m², de José Cardoso, Est. Monumental - Edf. Alto Lido - Torre 2 - Funchal.

Parc. 593 - Rústico e suas benfeitorias, Terça, cad. n.º 12, área 1.295,00m², Lurdes Nunes de Andrade, no local.

Parc. 594 - Rústico e suas benfeitorias, Terça, cad. n.º 13, área 1.375,00m², José Cardoso, Est. Monumental - Edf. Alto Lido - Torre 2 - Funchal.

Parc. 569 - Rústico e suas benfeitorias, Terça, cad. n.º 14, área 635,00m², Fernanda Vieira Dias Cardoso e outros, Est. Monumental - Edf. Alto Lido - Torre 2 - Funchal.

Parc. 568 - Rústico e suas benfeitorias, Terça, cad. n.º 15, área 1.030,00m², Maria Alice Dias, no local.

Parc. 564 - Rústico e urbano (misto), Terça, cad. n.º 16, urb. 2328, área 1.020,00m², Fernanda Vieira Dias Cardoso e outros, Est. Monumental - Edf. Alto Lido - Torre 2 - Funchal.

Parc. 562 - Rústico e suas benfeitorias, Terça, cad. n.ºs 17/1 e 17/3, área 2.110,00m², Fernanda Vieira Dias Cardoso e outros, Est. Monumental - Edf. Alto Lido - Torre 2 - Funchal.

Parc. 563 - Rústico e suas benfeitorias, Terça, cad. n.º 17/2, área 350,00m², Lurdes Nunes de Andrade, no local.

Parc. 561 - Rústico e urbano (misto), Terça, cad. n.º 18, urb. 2056, área 680,00m², Luís Ferreira, ausente em Moçambique, a/c de Jacinto José Martins Gomes, Santa Catarina de Baixo Santa Cruz.

Parc. 573 - Rústico e suas benfeitorias, Terça, cad. n.º 19, área 504,00m², Manuel de Freitas Nunes, ausente na Venezuela, a/c de Rosa Nunes, Terça de Cima - Santa Cruz.

Parc. 554 - Rústico e suas benfeitorias, Terça, cad. n.º 20, área 200,00m², António Joaquim Telo, no local.

Parc. 553 - Rústico e urbano (misto), Terça, cad. n.º 21, urb. 774, área 260,00m², Herd.ºs de Manuel Dias, a/c de João Dias, Maria Mercês Vieira Dias e outros, no local.

Parc. 525 - Rústico e urbano (misto), Terça, cad. 22, urb. 2107, área 1.785,00m², António Joaquim Telo e outros, no local.

Parcs. 524 e 524-A - Rústico e urbano (misto), Terça, cad. n.ºs 23 e 24, urb. 772, área 4.951,00m², Olímpia Fernandes, (1/3) José Humberto Fernandes Jardim (1/3) e herdeiros de

Helena Fernandes (Olívia Nunes Cintas e outros, ausentes nos E.U.A.) (1/3), a/c de Maria Teresa Fernandes Telo Gouveia e Freitas, no local.

Parc. 523 - Rústico e suas benfeitorias, Terça, cad. n.º 25, área 740,00m², Maria Bárbara Rodrigues, no local.

Parc. 522 - Rústico e suas benfeitorias, Terça, cad. n.º 26, área 650,00m², Augusta de Sousa Jardim, no local.

Parc. 532 - Rústico e urbano (misto), Terça, cad. n.º 27, urb. 2952, área 1.510,00m², Manuel Isalino Rodrigues, no local.

Parc. 528 - Rústico e urbano (misto), Terça, cad. n.º 28, urb. omissão, área 300,00m², Augusta de Sousa Jardim, no local.

Parc. 549 - Rústico e urbano (misto), Terça, cad. n.º 29, urb. 2801, área 300,00m², Fernando de Menezes Perestrelo, no local.

Parc. 567 - Prédio, constituído por um tanque de água de rega, Terça, cad. omissão, área 180,00m², António Joaquim Telo e outros (colectivo), no local.

Parcs. 540 e 550 - Rústico e urbano (misto), Terça, cad. n.ºs 29/1, 29/2 e 29/3, urb. 1908, área 915,00m², Maria Isaura Mendonça e Herd.ºs de João Romão Mendonça, e de Sofia de Freitas, a/c de Fernando de Menezes Perestrelo, no local.

Parc. 551 - Rústico e urbano (misto), Terça, cad. 30, urb. 2677, área 230,00m², Leonel Alves de Sousa, no local.

Parc. 552 - Rústico e urbano (misto), Terça, cad. 31, urb. 2172, área 556,00m², Maria de Sousa Jardim, Ilda de Sousa Jardim e outros, no local.

Parc. 572 - Rústico e suas benfeitorias, Terça, cad. 32, área 300,00m², António Joaquim Telo, no local.

Parc. 576 - Rústico e urbano (misto), Terça, cad. 33, urb. 2330, área 360,00m², Marcelino Nunes de Sousa Jardim, a/c de Ilda Jardim, no local.

Parc. 548 - Rústico e suas benfeitorias, Terça, cad. 34, área 1.360,00m², Manuel de Freitas Nunes, a/c de Rosa Nunes, Terça de Cima - Santa Cruz..

Parc. 577 - Rústico e suas benfeitorias, Terça, cad. 35, área 590,00m², Fernanda Nunes de Sousa, no local.

Parc. 578 - Urbano, Terça, urb. 2329, área 190,00m², Manuel Catanho Mendonça, no local.

Parc. 575 - Rústico e suas benfeitorias, Terça, cad. 36, área 1.435,00m², José Cardoso, Est. Monumental - Edf. Alto Lido - Torre 2 - Funchal..

Parc. 589 - Rústico e suas benfeitorias, Terça, cad. 37, área 5.325,00m², herdeiros de José João Dias - Ana Rosa Corrales Dias e outros, ausentes na Venezuela, a/c de Maria Alice Dias, no local.

Parcs. 595 - Rústico e urbano (misto), Terça, cad. 38, urb. 1608 e 1734, área 11.045,00m², Maria Eugénia L. V. P. Ribeiro, no local.

Parcs. 521 e 547 - Parcela a destacar do prédio rústico e urbano (misto), Terça, cad. 39, urb. 737, 738 e 739, com a área na parte considerada, de 600,00 m², Herd.ºs de Américo Durão Caminho de Santo António, 52, no Funchal.

Parc. 591 - Rústico e suas benfeitorias, Terça, cad. 40, área 960,00m², Herd^{os} de Manuel Dias, a/c João Dias, Maria das Mercês Vieira Dias e outros, no local.

Parc. 590 - Rústico e suas benfeitorias, Terça, cad. 41, área 670,00m², Lurdes Nunes de Andrade, no local.

Parc. 588 - Rústico e urbano (misto), Terça, cad. 42, urb. 2331, área 1.015,00m², herdeiros de José João Dias, Ana Rosa Corrales Dias e outros, ausentes na Venezuela, (4/5) e Maria Alice Dias (1/5), no local.

Parc. 584 - Urbano, Terça, urb. 2154, (feito sobre terra do cad. 43), Ilda de Sousa Jardim e outros, no local.

Parcs. 585 e 592 - Rústico e suas benfeitorias, Terça, cad. 43, área 600,00m², Maria de Sousa Jardim, Ilda de Sousa Jardim e outros, no local.

Parc. 586 - Urbano, Terça, urb. 1852, (feito sobre terra do cad. 43), Jesuíno de Freitas Spínola, no local.

Parc. 581 - Urbano, Terça, urb. 2705, (feito sobre terra do cad. 43), José Pestana e outros, no local.

Parc. 587 - Urbano, Terça, urb. 2297, área 450,00m², Maria Correia e outros, no local.

Parc. 583 - Rústico e suas benfeitorias, Terça, cad. 44, área 180,00m², Mónica da Paz Nunes Rodrigues, Terça de Cima - Santa Cruz.

Parc. 582. - Rústico e suas benfeitorias, Terça, cad. 45, área 1 10,00m², José Teixeira, a/c de Rosa Nunes, Terça de Cima - Santa Cruz.

Parc. 579 - Rústico e urbano (misto), Terça, cad. 46, urb. 2307, área 500,00m², Luís Nunes de Sousa Jardim, no local.

Parc. 580 - Urbano, Terça, urb. 2296, área 640,00m², Eduardo Paiva Jardim, no local.

Parc. 546 - Rústico e urbano (misto), Terça, cad. 47, urb. 2171, área 460,00m², António Fernandes Monteiro, no local.

Parc. 545 - Rústico e urbano (misto), Terça, cad. 48, área 730,00m², Herd^{os} de Manuel Dias, a/c de João Dias e Maria das Mercês Vieira Dias, no local.

Parc. 541 - Rústico e urbano (misto), Terça, cad. 49, urb. 2055, área 1.640,00m², João Tolentino de Araújo, no local.

Parc. 539 - Rústico e urbano (misto), Terça, cad. 50, urb. 2036, área 690,00m², Remígio de Freitas, no local.

Parc. 544 - Rústico e urbano (misto), Terça, cad. 51, urb. 2258, área 480,00m², Manuel Correia Alves e outros, no local.

Parc. 544-A - Urbano, Terça, urb. 2802, (feito sobre terra do cad. 51), Dionísio Bonifácio Teixeira de Moura, no local.

Parc. 543 - Rústico e urbano (misto), Terça, cad. 52, urb. 2228, área 180,00m², Luís de Olim de Sousa Jardim, no local.

Parcs. 542 e 542-A - Rústico e urbano (misto), Terça, cad. 53, urb. 2739, área 230,00m², Maria Mendonça e outros e Miguel Pestana, no local.

Parc. 538 - Rústico e urbano (misto), Terça, cad. 54, urb.

773, área 1.770,00m², Manuel de Freitas Nunes, a/c de Rosa Nunes, Terça de Cima - Santa Cruz.

Parc. 534 - Rústico e suas benfeitorias, Terça, cad. 55, área 310,00m², Augusta de Sousa Jardim, no local.

Parc. 533-A - Rústico e urbano (misto), Terça, cad. 56, urb. 1606, área 570,00m², Ângelo de Sousa, a/c de Manuel Vieira, Rua do Rio de Janeiro, 3 - AA - Funchal.

Parc. 533 - Rústico e suas benfeitorias, Terça, cad. 57, área 260,00m², Augusta de Sousa Jardim, no local.

Parcs. 529 e 531 - Rústico e urbano (misto), Terça, cad. 58, urb. 1696, área 350,00m², Elvira de Sousa Jardim e outros, no local.

Parc. 530 - Rústico e suas benfeitorias, Terça, cad. 59, área 920,00m², Elvira de Sousa Jardim e outros e Augusta de Sousa Jardim, no local.

Parc. 527 - Rústico e suas benfeitorias, Terça, cad. 60, área 1.060,00m², Maria Bárbara Rodrigues, no local.

Parc. 502 - Rústico e urbano (misto), Cano, cad. 61, urb. omissio, área 1.005,00m², Fernanda da Paz Mendes Baptista, a/c de manuel Paulo Pestana veloz, sítio da Rochinha, Santa Cruz.

Parc. 499 - Rústico e urbano (misto), Cano, cad. 63, urb. 2545, área 1.000,00m², Maria da Conceição e outros, no local.

Parc. 498 - Rústico e urbano (misto), Cano, cad. 64, urb. 2283, área 1.050,00m², Bernardete Rosa Telo, no local.

Parc. 484 - Rústico e urbano (misto), Cano, cad. 66, urb. 2220 e 2316, área 1.345,00m², Maria Telo Vieira e outros, no local.

Parc. 486 - Rústico e urbano (misto), Cano, cad. 67, urb. 2282, área de 900,00m², José Monteiro, no local.

Parc. 486-A - Urbano, Cano, urb 3129, (feito sobre terra do cad. 67), Arlindo Gil Pereira, no local.

Parc. 486-B - Urbano, Cano, urb. 3268, (feito sobre terra do cad. 67), José Albano da Conceição Cadilha, no local.

Parc. 490 - Rústico e urbano (misto), Cano, Cad. 68 e urb. 875, Maria de Lurdes, no local.

Parc. 491 - Rústico e urbano (misto), Cano, cad. 69, urb. 3167, área 370,00m², Hélia Maria Candeias de Castro e outros, no local.

Parc. 498-A - Rústico e urbano (misto), Cano, cad. 70, urb. 2314, área 310,00m², Jorge Menezes, no local.

Parcs. 500 e 509 - Rústico e urbano (misto), Cano, cad. 71, urb. 869, área 1.560,00m², Herd^{os} de José Vieira Caetano a/c de Silvério de Freitas Caetano, no local.

Parc. 503 - Rústico e urbano (misto), Cano, cad. 72, urb. 2389, área 470,00m², Júlio Teles, no local.

Parc. 504 - Rústico e urbano (misto), Cano, cad. 73, urb. 2284, área 520,00m², Manuel de Freitas "Roi", no local.

Parc. 515 - Rústico e urbano (misto), cad. 74, urb. 2318, área 400,00m², Frederico Vieira Câmara, no local.

Parc. 516 - Rústico e urbano (misto), Cano, cad. 75, Urb.

2225, área 430,00m², João Pires Alves, a/c de Maria Helena F. S. Rodrigues, Rua dos Arrifes, 48 - Funchal.

Parc. 536 - Rústico e urbano (misto), Terça, cad. 76, urb. 2561, área 920,00m², Maria Bárbara Rodrigues, no local.

Parc. 536-A - Urbano, Terça, urb. 742, área de 260,00 m², Herd^{os} de José Alves, a/c de Leonel Alves, no local.

Parcs. 537 e 519 - Rústico e urbano (misto), Terça, cad. 77, urb. 740, área 2.410,00m², Herd^{os} de António Carvalho e Manuel Carvalho e José Vieira dos Ramos, no local e a/c de José Teodoro Vieira Alves, São Sebastião - Santa Cruz.

Parc. 520 - Rústico e urbano (misto), Terça, cad. 78, urb. 2687, área 600, 00m², Manuel José Cunha, no local.

Par. 518 - Rústico e suas benfeitorias, Terça, cad. 79, área 920,00m², Augusta de Sousa Jardim e Elvira de Sousa jardim, no local.

Parc. 517 - Urbano, Cano, cad. 80, urb. 226, área 510,00m², Crispim Vieira Câmara e outros, a/c de Teresa Câmara, Rua bela de São José, 15 - Santa Cruz.

Parc. 513 - Rústico e urbano (misto), Cano, cad. 81, urb. 865, área 770,00m², Maria Manuela de Sousa Jardim Teles e outros, no local.

Parc. 513-A - Urbano, Cano, urb. 2721, (feito sobre terra do cad. 81), Américo de Sousa Jardim Teles, no local.

Parc. 512 - Urbano, Cano, urb. 2490, área 145,00m², José António, no local.

Parc. 511 - Rústico e suas benfeitorias, Cano, cad. 82, área 210,00m², Silvino Augusto da Câmara, no local.

Parc. 510 - Rústico e suas benfeitorias, Cano, cad. 83, área 280,00m², Herd^{os} de Cesar Guilhermino, Maria João Pires Faleiro Guilhermino e outros, Rua Sacadura Cabral - Lote 18 - n^o 4 Dt^o - São João do Estoril.

Parc. 506 - Rústico e urbano (misto), Cano, cad. 84/1 e 84/2, urb. 2054, área 170,00m², Pedro Vieira Câmara, a/c de Frederico Vieira Câmara, no local.

Parc. 514 - Rústico e urbano (misto), Cano, cad. 84/3, urb. 2285, área 830,00m², Silvino Augusto da Câmara, no local.

Parc. 505 - Rústico e urbano (misto), Cano, cad. 85, urb. 2370, área 420,00m², Manuel de Jesus, no local.

Parc. 494 - Rústico e urbano (misto), Cano, cad. 86, urb. 819, área 590,00m², Herd^{os} de Clarinda Nunes Martins, a/c de João Nunes Maio (1/5) e Carlos Gonçalves e esposa Clarisse Nunes Gonçalves (1/5), Ribeira - Santa Cruz.

Parc. 494-A - Urbano, Cano, urb. 2746, (feito sobre terra do cad. 86), Joaquim de Freitas Coelho, no local.

Parc. 492 - Rústico e urbano (misto), Cano, cad. 87, urb. 2221, área 260,00m², Herd^{os} de Alfredo António, a/c de João António e outros, Achada de Gaula - Gaula - Santa Cruz.

Parc. 496 - Rústico e urbano (misto), Cano, cad. 88, urb. 2287, área 260,00m², António Ferdinando Fernandes, no local.

Parc. 508 - Rústico e urbano (misto), Cano, cad. 89, urb.

2467, área 390,00m², José Fernandes Belo e outros, no local.

Parc. 507 - Rústico e urbano (misto), Cano, cad. 90, urb. 2224, área 430,00m², Laura de Gouveia e outros, no local.

Parc. 497 - Rústico e urbano (misto), Cano, cad. 91, urb. 866, área 600,00m², Alice Correia Nunes e outros, no local.

Parc. 495 - Rústico e urbano (misto), Cano, cad 92, urb. 2317, área 570,00m², Augusta de Sousa Jardim, Terça de Baixo - Santa Cruz.

Parc. 493 - Rústico e urbano (misto), Cano, cad. 93, urb. 2223, área 330,00m², Herd^{os} de Maria de São Pedro Rodrigues, a/c de Carlos António Rodrigues e outros, no local.

Parc. 489 - Rústico e urbano (misto), Cano, cad. 94, urb. 2286, área 800,00m², Herd^{os} de António Araújo Sol, a/c de Maria de Sousa Jardim e outros, no local.

Parc. 487 - Rústico e urbano (misto), Cano, cad. 95, urb. 2281, área 680,00m², Conceição Ferreira, no local.

Parc. 488 - Rústico e suas benfeitorias, Cano, cad. 96, área 342,50m², Elvira de Sousa Jardim e outros, no local.

Parc. 488-A - Rústico e urbano (misto), Cano, cad. 96, urb. 2570, área 342,50m², António Pires Alves, no local.

Parc. 485-A - Rústico e urbano (misto), Cano, cad. 97, urb. 1925, área 820,00m², Carlos Monteiro, no local.

Parc. 485 - Rústico e urbano (misto), Cano, cad. 98, urb. 2219, área 380,00m², Carlos Boaventura Rodrigues Monteiro, no local.

Parc. 483 - Rústico e urbano (misto), Cano, cad. 99, urb. 868 e 871, área 580,00m², Catarina de Sousa Jardim e outros, no local.

Parc. 483-A - Rústico e urbano (misto), Cano, cad. 99, urb. omissio, área 270,00m², Maria Lígia de Freitas Jardim, no local.

Parc. 482 - Rústico e urbano (misto), Cano, cad. 100, urb. 2218, área 900,00m², Matilde Teixeira e outros, no local.

RELAÇÃO DOS PRÉDIOS, LOCALIZADOS NA FREGUESIA E CONCELHO DE SANTA CRUZ, CONSTANTES DA MATRIZ CADASTRAL - SECÇÃO AO, E URBANA, RESPECTIVAS.

Parc. 595/A - Urbano, Santa Catarina (de baixo), urb. 2636, 2637, 2310, 2311, 2312 e 2360, área 3.100,00m², Construtora do Tamega, S.A., Rua da Conceição, 101, 1^o B, Bloco 2 Funchal.

Parc. 595/B - Urbano, Santa Catarina (de baixo), urb. 3107, área 210,00m², Feliciano da Cruz Vieira Caiado, no local.

Parc. 690 - Rústico e urbano (misto), Santa Catarina (de baixo), cad. 54, urb. 2111 e 2143, área 690,00m², Maria José de Sousa Jardim Capelinha e outros, no local.

Parc. 619 - Rústico e urbano (misto), Santa Catarina (de baixo), cad. 63, urb. 2246, área 1.070,00m², António Ângelo de Sousa Gouveia, no local.

Parc. 618 - Rústico e suas benfeitorias, Santa Catarina (de baixo), cad. 64, área 1.230,00m², Herd^{os} de Adelino Evangelista Vieira - Ana Ascensão de Gouveia Martins Vieira, a/c de Maria Lucinda Franco Gomes, Castelo - Caniço.

Parc. 614 - Rústico e urbano (misto), Santa Catarina (de baixo), cad. 65, urb. 2289, área 3.192,00m², Délia Maria Teixeira Fernandes Penha Fortuna e António José Fernandes, Avenida Dr. António Carvalho de Figueiredo, 37, 3º Esq. - Loures - Lisboa (propriedade nua) e António Mendonça, no local, (usufrutuário).

Parc. 612 - Rústico e suas benfeitorias, Santa Catarina (de baixo), cad. 66, área 3.660,00m², Manuel Fernandes (Padre), Avenida Luís de Camões, Bloco 7, r/c - Funchal.

Parc. 607 - Rústico e suas benfeitorias, Santa Catarina (de baixo), cad. 67, área 420,00m², Maria Teresa de Sousa e outros, São Sebastião - Santa Cruz.

Parc. 603 - Rústico e suas benfeitorias, Santa Catarina (de baixo), cad. 68, área 800,00m², João de Freitas e outro, Terça de Baixo, Santa Cruz.

Parc. 604 - Rústico e urbano (misto), Santa Catarina (de baixo), cad. 69, urb. 2241, área 390,00m², Maria Inês da Graça Ferreira e outros, a/c de Leonardo Fernandes, Cano de Cima Santa Cruz.

Parc. 605 - Rústico e urbano (misto), Santa Catarina (de baixo), cad. 70, urb. 2240, área 490,00m², José Coelho, no local.

Parc. 608 - Rústico e urbano (misto), Santa Catarina (de baixo), cad. 71, urb. 2242, área 410,00m², José Rodrigues de Freitas e outros, no local.

Parc. 609 - Rústico e urbano (misto), Santa Catarina (de baixo), cad. 72, urb. 2243, área 410,00m², Augusta Ferreira e outros, no local.

Parc. 609/A - Urbano, Santa Catarina (de baixo), urb. 3139, (feito sobre terra do Cad. 72), Jacinto José Martins Gomes, no local.

Parc. 610 - Rústico e urbano (misto), Santa Catarina (de baixo), cad. 73, urb. 2365, área 560,00m², Maria Fernandes e outros, a/c de Luís Olim de Sousa Jardim, Terça de Baixo - Santa Cruz.

Parc. 611 - Rústico e urbano (misto), Santa Catarina (de baixo), cad. 74, urb. 2244, área 520,00m², Herd^{os} de Manuel de Sousa Jardim, a/c de José de Sousa Jardim e outros, no local.

Parc. 613 - Urbano, Santa Catarina (de baixo), urb. 2245, área 247,00m², Herd^{os} de Joana Rosa Teixeira, a/c de Leonardo Fernandes, Cano de Cima - Santa Cruz.

Parc. 606/A - Rústico e urbano (misto), Santa Catarina (de baixo), cad. 75, urb. 2238, área 570,00m², Manuel Coelho e outros, no local.

Parc. 606 - Rústico e urbano (misto), Santa Catarina (de baixo), cad. 76, urb. 2239, área 500,00m², Herd^{os} de Alfredo Nunes, Maria da Paz Gonçalves Nunes e outros, Beco da Penha de França, 45 - Funchal.

Parc. 599 - Rústico e urbano (misto), Santa Catarina (de baixo), cad. 77, urb. 2236, área 400,00m², Lucinda de Sousa Nunes Maio, a/c de Maria José de Freitas, no local.

Parc. 600/A - Urbano, Santa Catarina (de baixo), urb. 733, área 160,00m², Herd^{os} de Manuel de Sousa Jardim - José de Sousa Jardim e outros, no local.

Parc. 693 - Rústico e suas benfeitorias, Santa Catarina (de

baixo), cad. 78 e 79, área 710,00m², Herd^{os} de Agostinho Gonçalves - Maria da Conceição Gonçalves e outros, a/c de José Joaquim Alves Ferro - Terça de Cima - Santa Cruz.

Parc. 692 - Rústico e urbano (misto), Santa Catarina (de baixo), cad. 80, urb. 2237, área 350,00m², Maria José de Freitas e outros, no local.

Parc. 602 - Rústico e urbano (misto), Santa Catarina (de baixo), cad. 81, urb. 2646, área 3.180,00m², Herd^{os} de Manuel de Sousa Jardim, a/c José de Sousa Jardim e outros, no local.

Parc. 601 - Rústico e urbano (misto), Santa Catarina (de baixo), cad. 81/1, urb. 732, área 100,00m², Herd^{os} de Manuel de Sousa Jardim e outros, a/c José de Sousa Jardim e outros, no local.

Parc. 600 - Rústico e urbano (misto), Santa Catarina (de baixo), cad. 82, urb. 2306, área 1.480,00m², Zeferina de Sousa, no local.

Parc. 600/B - Rústico e suas benfeitorias, Santa Catarina (de baixo), cad. 83, área 300,00m², Herd^{os} de Alfredo Nunes, Maria da Paz Gonçalves Nunes e outros, Beco da Penha de França, 45 - Funchal.

Parc. 600/C - Rústico e suas benfeitorias, Santa Catarina (de baixo), cad. 84, área 500,00m², Fernanda Vieira Cardoso e outros, Est. Monumental -Edf. Alto Lido - Torre 2 Funchal.

Parc. 597 - Rústico e urbano (misto), Santa Catarina (de baixo), cad. 85, urb. 1604, área 1.080,00m², Conceição Rodrigues, no local.

Parc. 596 - Rústico e urbano (misto), Santa Catarina (de baixo), cad. 86 (parte), urb. 2437, área 3.500,00m², Manuel Arnaldo de Jesus Pires, a/c de Cristina Gomes, Santa Catarina de Cima - Santa Cruz.

Parc. 598 - Rústico e urbano (misto), Santa Catarina (de baixo), cad. 86 (parte), urb. 2669, área 518,00m², José Humberto de Sousa Gouveia, no local.

RELAÇÃO DOS PRÉDIOS, LOCALIZADOS NA FREGUESIA E CONCELHO DE SANTA CRUZ, CONSTANTES DA MATRIZ CADASTRAL - SECÇÃO L3, E URBANA, RESPECTIVAS.

Parc. 197 - Rústico e suas benfeitorias, Cano (de cima), cad. 1/524, área 550,00m², Angelina Drumond Sebastião Fernandes, Terça de Cima - Santa Cruz.

Parc. 196 - Parcela a destacar do prédio rústico e suas benfeitorias, Cano (de cima), cad. 1/525, área 180,00m², António Fernandes Monteiro, Terça de Baixo - Santa Cruz.

Parc. 195 - Rústico e suas benfeitorias, Cano (de cima), cad. 1/527, área 510,00m², Maria Isabel Lomelino Barbosa Costa (terra nua), e Herd^{os} de José Fernandes Belo - Julieta Fernandes e outros, ausentes no Canadá, (colônia), a/c de Maria da Conceição Baptista Fernandes, Sítio do Janeiro, Santa Cruz.

Parc. 203 - Rústico e urbano (misto), Cano (de cima), cad. 1/530, urb. 889, área 5.650,00m², Celestino Olival, ausente na Venezuela, a/c de Manuel Olival, Estrada Regional 101, nº 295 - Funchal.

Parc. 201 - Rústico e suas benfeitorias, Cano (de cima), cad. 1/531, área 1.420,00m², Maria Isabel Lomelino Barbosa Costa, (terra nua) e Manuel Carvalho e António Carvalho e outros (colônia), no local.

Parc. 200 - Rústico e suas benfeitorias, Cano (de cima), cad. 1/532, área 310,00m², Maria Isabel Lomelino Barbosa Costa, (terra nua) e António Carvalho e outros (colônia), no local.

Parc. 126 - Rústico e suas benfeitorias, Cano (de cima), cad. 1/557, área 780,00m², Maria Isabel Lomelino Barbosa Costa, (terra nua) e António Fernandes (colônia), Bemposta-Agua de Pena - Machico.

Parc. 130 - Rústico e suas benfeitorias, Cano (de cima), cad. 1/558, área 840,00m², Ana dos Santos Pires, Eiras - Santa Cruz

Parc. 131 - Rústico e suas benfeitorias, Cano (de cima), cad. 1/559, área 750,00m², Maria Isabel Lomelino Barbosa Costa, (terra nua) e Manuel Teixeira Calafate (colônia), no local.

Parc. 124 - Rústico e urbano (misto), Cano (de cima), cad. 1/560, urb. 2397, área 2.350,00m², Rosa da Mãe de Deus e outros, no local.

Parc. 123 - Rústico e suas benfeitorias, Cano (de cima), cad. 1/561, área 440,00m², Catarina de Sousa Jardim e outros, Cano de Baixo - Santa Cruz.

Parc. 122 - Rústico e suas benfeitorias, Cano (de cima), cad. 1/562, área 260,00m², Leonardo Fernandes, no local.

Parc. 121 - Rústico e suas benfeitorias, Cano (de cima) cad. 1/563, área 560,00m², Catarina de Sousa Jardim e outros, Cano de Baixo - Santa Cruz.

Parc. 101/A - Rústico e urbano (misto), Cano (de cima), cad. 1/564, área 220,00m², Maria Isabel Lomelino Barbosa Costa (terra nua) e Armando Sousa Fernandes Belo (colônia), no local.

Parc. 101 - Rústico e urbano (misto) e suas benfeitorias, Cano (de cima), cad. 1/565 e Urb. 2274, área 770,00m², Maria Isabel Lomelino Barbosa Costa (terra nua) e Helena de Sousa Jardim Volta e outros (colônia), no local.

Parc. 101/B - Rústico e suas benfeitorias, Cano (de cima), cad. 218, área 2.130,00m², Helena de Sousa Jardim Volta (colônia), no local.

Parc. 101/C - Urbano, Cano (de cima), urb. 2568, Manuel Fernandes Belo (benfeitoria urbana), no local.

Parc. 98 - Rústico e suas benfeitorias, Cano (de cima), cad. 1/566, área 730,00m², Maria Isabel Lomelino Barbosa Costa, (terra nua) e António Carvalho e outros (colônia), no local.

Parc. 97 - Rústico e suas benfeitorias, Cano (de cima), cad. 1/567, área 660,00m², Maria Isabel Lomelino Barbosa Costa, (terra nua) e Herd^{os} de Rosa Olival (colônia), no local.

Parc. 99 - Rústico e suas benfeitorias, Cano (de cima), cad. 1/570, área 200,00m², Alfredo Rodrigues Caramujo, no local.

Parc. 100 - Parcela a destacar do prédio rústico e suas benfeitorias, Cano (de cima), cad. 1/571, área 1.000,00m², Manuel Marques de Gouveia, no local.

Parc. 202 - Rústico e urbano (misto), Cano (de cima), cad. 2, urb. 2369, área 420,00m², António Carvalho e outros, no local.

Parc. 172 - Rústico e suas benfeitorias, Cano (de cima), cad. 3, área 1.060,00m², António Nunes e outros, Rua da Carne Azeda, n^o 51 - Funchal.

Parc. 170 - Rústico e urbano (misto), Cano (de cima) cad. 4, urb.

914, área 2.050,00m², Luís Manuel Escórcio Rodrigues, no local.

Parc. 171 - Rústico e urbano (misto), Cano (de cima), cad. 5, urb. 2278, área 1.170,00m², José Teixeira, no local.

Parcs. 161 e 163 - Rústico e suas benfeitorias, Cano (de cima), cad. 7, área 3.810,00m², Remígio António Gil de Spínola Barreto e outros (1/2 da terra nua) - Calçada de São Gil - Santa Cruz, e Herd^{os} de Dionísio Teixeira - António Teixeira e José Teixeira, no local (1/2 da terra nua e colônia na totalidade).

Parc. 162 - Urbano, Cano (de cima), omissio, (benfeitoria urbana construída sobre terra do Cad.7), António Teixeira, no local.

Parc. 164 - Urbano, Cano (de cima), urb. 1903, (só benfeitoria urbana construída sobre terra do Cad. 7), António Teixeira, no local.

Parcs. 132 e 147 - Rústico e urbano (misto), Cano (de cima) cad. 8, urb. 2277, área 920,00 m², António Teixeira, no local.

Parc. 94 - Parcela a destacar do prédio rústico e suas benfeitorias, Cano (de cima), cad. 9/7, area 40,00m², António da Câmara, no local.

Parc. 74 - Parcela a destacar do prédio rústico e suas benfeitorias, Cano (de cima), cad. 13, área 150,00m², João de Freitas, Caminho do Janeiro - Santa Cruz.

Parcs. 72 e 73 - Rústico e urbano (misto), Cano (de cima) cad. 14/3 e 13/4, urb. 2521, área 371,00m², José Fernandes Rodrigues, no local.

Parc. 73/A - Rústico e urbano (misto), Cano (de cima) cad. 14/4 (parte), urb. 2586, área 321,00m², Carlos Estêvão Fernandes Rodrigues, no local.

RELAÇÃO DOS PRÉDIOS, LOCALIZADOS NA FREGUESIA E CONCELHO DE SANTA CRUZ, CONSTANTES DA MATRIZ CADASTRAL - SECÇÃO P, E URBANA, RESPECTIVAS.

Parc. 229 - Parcela a destacar do prédio rústico e suas benfeitorias, Terça (de cima), cad.191, área 4.000,00m², José Vieira, no local.

Parc. 247 - Rústico e suas benfeitorias, Terça (de cima), cad. 192, área 900,00m², Herd^{os} de Manuel Freitas Júnior - Cristina Vieira, a/c de Dolores Vieira Rodrigues Sousa Jardim e outros, no local.

Parc. 255 - Rústico e suas benfeitorias, Terça (de cima), cad. 193, área 940,00m², Herd^{os} de João de Freitas "Poeira", Maria Mendonça e outros, no local.

Parc. 252 - Rústico e suas benfeitorias, Terça (de cima), cad. 195, área 1.100,00m², João Rodrigues Júnior, no local.

Parc. 254 - Rústico e suas benfeitorias, Terça (de cima), cad. 196, área 570,00m², João Rodrigues Júnior, no local.

Parc. 273 - Rústico e suas benfeitorias, Terça (de cima), cad. 198, área 110,00m², Herd^{os} de Maria de Jesus - Fernanda Nunes Moniz Vieira e outros, Estrada Visconde Caçongo, 17 - AB - Funchal

Parc. 276 - Rústico e suas benfeitorias, Terça (de cima), cad. 199, área 220,00m², Agostinho Pereira, no local.

Parc. 275 - Parcela a destacar do prédio rústico e urbano

(misto), Terça (de cima), cad. 200, (2,3,4, e 5/200) e urb. 1617, área 2454,00m², Herd^{os} de Manuel de Sousa "Menino" e outros - Manuel de Sousa Júnior e Laurentina de Sousa Vieira e outros, no local.

Parc. 287 - Parcela a destacar do prédio rústico e suas benfeitorias, Terça (de cima), cad. 201, área 1.300,00m², Herd^{os} de Maria de Jesus Quintal - Manuel de Sousa Júnior, Laurentina de Sousa Vieira, Maria Inês Trigo e outros, no local 4/5, e José de Sousa Menino, ausente nos E.U.A. (1/5).

Parc. 291 - Rústico e suas benfeitorias, Terça (de cima), cad. 202, área 1013,00m², Herd^{os} de João Vicente Paulo Vieira - Guilhermina Dias Correia e outros, ausentes na Suécia, a/c de Ildefonso João T. F. P. Vieira, Rampa dos Viveiros - Bloco G - 2^o Dt^o - Funchal.

Parc. 281 - Rústico e suas benfeitorias, Terça (de cima), cad. 203, área 230,00m², Regina Nunes e outros, no local.

Parc. 282 - Rústico e suas benfeitorias, Terça (de Cima), cad. omissão, área 300,00 m², Agostinho Pereira e outros, no local.

Parc. 278 - Rústico e urbano (misto), Terça (de cima), cad. 204, urb. 787, área 590,00m², Agostinho Pereira, no local.

Parc. 279 - Rústico e suas benfeitorias, Terça (de cima), cad. 205, área 1.050,00m², Maria de Sousa e outros, no local.

Parc. 280 - Rústico e urbano (misto), Terça (de cima), cad. 206, urb. 2435, área 500,00m², António Fernandes, no local.

Parc. 277 - Rústico e urbano (misto), Terça (de cima), cad. 207, urb. 2230, área 725,00m², Regina Nunes e outros, no local.

Parc. 264 - Rústico e urbano (misto), Terça (de cima), cad. 208, urb. 788, área 1.290,00m², Maria de Sousa e outros, a/c de Agostinho Pereira, no local.

Parcs. 262 e 264-A - Rústico e suas benfeitorias, Terça (de cima), cad. 209, área 400,00m², Regina Nunes e outros, no local.

Parc. 260 - Rústico e urbano (misto), Terça (de cima), cad. 210, área 2.120,00m², Virgínia de Freitas e outros, ausentes na Venezuela, a/c de Agostinho Pereira, no local.

Parc. 259 - Rústico e suas benfeitorias, Terça (de cima), cad. 211, área 680,00m², João Vieira Júnior, e outros, no local.

Parc. 263 - Rústico e urbano (misto), Terça (de cima), cad. 212, urb. 2131, área 2.180,00m², João Rodrigues Júnior, no local.

Parc. 257 - Rústico e suas benfeitorias, Terça (de cima), cad. 213, área 600,00m², Ana de Sousa Nunes e outros, a/c de David de Sousa Rodrigues, Igreja - Água de Pena - Machico.

Parcs. 256 e 258 - Rústico e urbano (misto), Terça (de cima), cad. 214, urb. 749, área 2.380,00m², António de Freitas Pombo e outros, no local.

Parc. 239 - Rústico e urbano (misto), Terça (de cima), cad. 215, urb. 745, área 6.670,00m², Herd^{os} de Joaquim Alves Ferro - Isaura Martiniana de Castro Alves e outros, no local.

Parc. 239-A - Urbano, Terça (de cima), urb. 3177, (construído sobre terra do cad. 215), Duarte Nuno Almada Castro Ferro (benfeitoria urbana), no local.

Parc. 222 - Rústico e suas benfeitorias, Terça (de cima),

cad. 216, área 800,00m², Manuel Pires e outros, no local.

Parc. 216 - Rústico e suas benfeitorias, Terça (de cima), cad. 218, área 800,00m², Herd^{os} de Domingos Fernandes, a/c de Sabino de Freitas Rodrigues, no local.

Parc. 215 - Rústico e suas benfeitorias, Terça (de cima), cad. 219, área 2.720,00m², Herd^{os} de Manuel Vieira Júnior - José Vieira e outros, Vereda do Remígio, n^o 1 (no Til) Funchal.

Parcs. 219, 220 e 223 - Rústico e urbano (misto), Terça (de cima), cad. 220, urb. 791, área 1.660,00m², Manuel Pires e outros, no local.

Parc. 220-A - Urbano, Terça (de cima), (feito sobre terra do cad. 220/2,) urb. 2280, Manuel Pires (benfeitoria urbana), no local.

Parc. 220-B - Urbano, Terça (de cima), (feito sobre terra do cad. 220/3), urb. 2279, Maria Bernardete de Araújo Pires e outros (benfeitoria urbana), no local.

Parcs. 217 e 221 - Rústico e urbano (misto), Terça (de cima), cad. 221, urb. 2227 e 2384, Maria Lurdes da Conceição e outros e José Aníbal Alves (benfeitorias rústicas e urbanas), no local.

RELAÇÃO DOS PRÉDIOS, LOCALIZADOS NA FREGUESIA E CONCELHO DE SANTA CRUZ, CONSTANTES DA MATRIZ CADASTRAL - SECÇÃO O, E URBANA, RESPECTIVAS.

Parc. 358 - Rústico e suas benfeitorias, Santa Catarina (de Cima), cad. 160/20, área 495,00m², Maria Teresa Vieira Pires, no local.

Parc. 359 - Rústico e suas benfeitorias, Santa Catarina (de Cima), cad. 160/21, área 270,00m², José Vieira Pires, no local.

Parc. 360 - Rústico e suas benfeitorias, Santa Catarina (de Cima), cad. 160/22, área 125,00m², José Vieira Pires, no local.

Parc. 335 - Rústico e suas benfeitorias, Santa Catarina (de Cima), cad. 160/23, área 110,00m², Herd^{os} de João Vieira (Cardoso) - Maria Pires e outros, no local.

Parc. 364 - Rústico e suas benfeitorias, Santa Catarina (de Cima), cad. 160/24, área 550,00m², Beatriz de Carvalho e outros, Maria Pires e outros e Herd^{os} de Manuel Pires "Rato" (avô), no local.

Parc. 363 - Rústico e urbano (misto), Santa Catarina (de Cima), cad. 160/25, urb. 670, área 140,00m², Beatriz de Carvalho e outros, Maria Pires e outros e Herd^{os} de Manuel Pires "Rato" - (avô), no local.

Parc. 369 - Rústico e suas benfeitorias, Santa Catarina (de Cima), cad. 160/26, área 140,00m², Remígio André Rodrigues Júnior, no local.

Parc. 368 - Rústico e suas benfeitorias, Santa Catarina (de Cima), cad. 160/27, área 130,00m², Herd^{os} de João Vieira (Cardoso) - Maria Pires e outros, no local.

Parc. 366 - Rústico e suas benfeitorias, Santa Catarina (de Cima), cad. 160/28, área 115,00m², Maria Teresa Vieira Pires, no local.

Parc. 365 - Rústico e suas benfeitorias, Santa Catarina (de Cima), cad. 160/29, área 440,00m², José Vieira Pires, no local.

Parc. 367 - Rústico e suas benfeitorias, Santa Catarina (de Cima),

cad. 160/30, área 280,00m², Manuel Pires "Rato" e outros, no local.

Parc. 370 - Rústico e suas benfeitorias, Santa Catarina (de Cima), cad. 160/31, área 380,00m², Herdeiros de Manuel Pires "Rato" - (avô), Beatriz de Carvalho e outros, no local.

Parc. 373 - Rústico e suas benfeitorias, Santa Catarina (de Cima), cad. 160/32, área 170,00m², José Pires, no local.

Parc. 372 - Rústico e suas benfeitorias, Santa Catarina (de Cima), cad. 160/33, área 360,00m², Herd^{os} de João Vieira (Cardoso) - Maria Pires e outros, no local.

Parc. 371 - Rústico e suas benfeitorias, Santa Catarina (de Cima), cad. 160/34, área 140,00m², José Pires, no local.

Parc. 374 - Rústico e suas benfeitorias, Santa Catarina (de Cima), cad. 160/35, área 125,00m², Remígio André Rodrigues Júnior, no local.

Parc. 375 - Rústico e suas benfeitorias, Santa Catarina (de Cima), cad. 160/36, área 185,00m², José Pires, no local.

Parc. 376 - Rústico e suas benfeitorias, Santa Catarina (de Cima), cad. 160/37, área 185,00m², Manuel Pires "Rato" e outros, no local.

Parc. 377 - Rústico e suas benfeitorias, Santa Catarina (de Cima), cad. 160/38, área 250,00m², José Pires, no local.

Parc. 379 - Rústico e suas benfeitorias, Santa Catarina (de Cima), cad. 160/39, área 125,00m², de Manuel Pires "Rato" e outros, no local.

Parc. 380 - Rústico e suas benfeitorias, Santa Catarina (de Cima), cad. 160/40, área 300,00m², Lucinda Rodrigues Fernandes e outros, a/c de Nazaré Fernandes de Sousa, São Pedro, Santa Cruz.

Parc. 378 - Rústico e suas benfeitorias, Santa Catarina (de Cima), cad. 160/41, área 390,00m², José Manuel dos Santos Vieira e outra, no local.

Parc. 381 - Rústico e suas benfeitorias, Santa Catarina (de Cima), cad. 160/42, área 520,00m², Francisco Pires, no local.

Parc. 382 - Rústico e suas benfeitorias, Santa Catarina (de Cima), cad. 160/43, área 120,00m², Manuel Pires "Rato" e outros, no local.

Parc. 383 - Rústico e urbano, (misto), Santa Catarina (de Cima), cad. 160/44, urb 2125, área 195,00m², Maria Pires e outros, no local.

Parc. 361 - Rústico e suas benfeitorias, Santa Catarina (de Cima), cad. 168, área 85,00m², João Vieira (Cardoso), no local.

Parc. 362 - Parcela a destacar do prédio rústico e suas benfeitorias, Santa Catarina (de Cima), cad. 169/2, área 200,00m², Herd^{os} de José Pires e Aldora Vieira - Maria Teresa Vieira Pires e outros, no local.

Parc. 384 - Rústico e urbano, (misto), Santa Catarina (de Cima), cad. 170, urb 2468, área 6.170,00m², Delfina de Freitas, no local.

Parc. 327 - Rústico e suas benfeitorias, Santa Catarina (de Cima), cad. 174, área 310,00m², José Pires, no local.

Parc. 330 - Rústico e suas benfeitorias, Santa Catarina (de Cima), cad. 175, área 180,00m², Adelino de Sousa e outros, no local.

Parc. 329 - Rústico e urbano, (misto), Santa Catarina (de Cima), cad. 176, urb 658 e 675, área 450,00m², Juvenal Nunes

e outros, no local.

Parc. 328 - Rústico e urbano, (misto), Santa Catarina (de Cima), cad. 177, urb. 1732, área 1.090,00m², Herd^{os} de Mário Nunes e de Natália de Freitas Nunes e Jaime Nunes, no local.

Parc. 321 - Rústico e suas benfeitorias, Santa Catarina (de Cima), cad. 178, área 620,00m², Herd^{os} de Joaquim Nunes, (filho de Arsénia de Olival), ausentes nos Estados Unidos da América do Norte.

Parc. 326 - Rústico e urbano, (misto), Santa Catarina (de Cima), cad. 179, urb 673 e 2975, área 1.920,00m², Domingos de Jesus Reis, no local.

Parc. 325 - Rústico e suas benfeitorias, Santa Catarina (de Cima), cad. 180, área 125,00m², Herd^{os} de José Pires, no local.

Parc. 324 - Rústico e suas benfeitorias, Santa Catarina (de Cima), cad. 181, área 200,00m², Lurdes Vieira, no local.

Parc. 323 - Rústico e suas benfeitorias, Santa Catarina (de Cima), cad. 182, área 210,00m², Herd^{os} de José Pires, no local.

Parc. 315 - Rústico e urbano, (misto), Santa Catarina (de Cima), cad. 183, urb 1761 e 2611, área 655,00m², José Manuel dos Santos Vieira e outra, no local.

Parc. 316 - Rústico e urbano, (misto), Santa Catarina (de Cima), cad. 184, urb 1599 e 3372, área 380,00m², José Vieira Pires, no local.

Parc. 314 - Rústico e suas benfeitorias, Santa Catarina (de Cima), cad. 186, área 620,00m², Adelino Nunes de Sousa e outros, no local.

Parc. 297 - Parcela a destacar do prédio rústico e suas benfeitorias, Santa Catarina (de Cima), cad. 188 (parte), área 860,00m², Herd^{os} de António Coelho - Maria Vieira Fernandes e outros, Rua Bela de São José - Vila - Santa Cruz.

Parc. 288 - Rústico e urbano, (misto), Santa Catarina (de Cima), cad. 211, urb 2454, área 720,00m², Cisaltino da Silva Mendes, no local.

Parc. 289 - Rústico e urbano, (misto), Santa Catarina (de Cima), cad. 212, urb 2322, área 205,00m², João Pires, no local.

Parc. 290 - Urbano, Santa Catarina (de Cima), urb. 2324, área de 143,00m², José Arnaldo Alves de Freitas e outros, no local.

Parc. 292 - Urbano, Santa Catarina (de Cima), urb. 2759, área de 190,00m², Tolentino de Freitas Vieira Caetano, no local.

Parc. 293 - Rústico e urbano, (misto), Santa Catarina (de Cima), cad. 213, urb 2642, área 1.740,00m², José Moniz Andrade e Mercês Rodrigues Coelho, no local.

Parc. 300 - Rústico e urbano, (misto), Santa Catarina (de Cima), cad. 214, urb 712 e 1598, área 1.500,00m², Filomena Rodrigues Coelho, no local.

Parc. 301 - Rústico e suas benfeitorias, Santa Catarina (de Cima), cad. 215, área 1.050,00m², Delfina de Freitas, no local.

Parc. 301-A - Rústico e urbano, (misto), Santa Catarina (de Cima), cad. 216, urb 2288, área 295,00m², Francisco Gabriel Gomes da Mata, Moinho da Serra - Machico.

Parc. 302 - Rústico e suas benfeitorias, Santa Catarina (de Cima), cad. 217, área 340,00m², Herd^{os} de António Coelho - Maria Vieira

Fernandes e outros, Rua Bela de São José Vila - Santa Cruz.

Parc. 299 - Rústico e suas benfeitorias, Santa Catarina (de Cima), cad. 218, área 150,00m², Delfina de Freitas, no local.

Parc. 298 - Parcela a destacar do prédio rústico e urbano, Santa Catarina (de Cima), cad. 219/3, 4, 5 e 6, urb 1597, área 885,00m², - Fernanda de Sousa Alves Ferro, no local.

Parcs. 253 e 303 - Rústico e urbano (misto), e suas benfeitorias, Santa Catarina (de Cima), cad. 220/1, Urb.710, área 915,00m², João de Freitas e Edmundo de Freitas, Terça de Baixo - Santa Cruz.

Parc. 307 - Rústico e urbano, (misto), Santa Catarina (de Cima), cad. 220/2 e 220/3, urb 708, área 1.670,00m², Adelino Nunes de Sousa e outros, no local.

Parc. 305 - Rústico e suas benfeitorias, Santa Catarina (de Cima), cad. 221, área 660,00m², José Moniz de Andrade, no local.

Parc. 304 - Rústico e suas benfeitorias, Santa Catarina (de Cima), cad. 222, área 1.930,00m², Juvenal Nunes e outros, no local.

Parc. 317 - Rústico e suas benfeitorias, Santa Catarina (de Cima), cad. 223, área 510,00m², Arsénia Fernandes Gonçalves, no local.

Parc. 318 - Rústico e suas benfeitorias, Santa Catarina (de Cima), cad. 224, área 610,00m², Herd^{os} de Manuel David Nunes, no local.

Parcs. 319 e 320 - Rústico e urbano, (misto), Santa Catarina (de Cima), cad. 225, urb 1774, área 890,00m², Maria Rodrigues e outros, no local.

Parc. 310 - Rústico e suas benfeitorias, Santa Catarina (de Cima), cad. 226, área 410,00m², Herd^{os} de José de Sousa Menino - José Pires de Sousa e outros, a/c de Maria Isabel Pires, no local.

Parc. 322 - Rústico e suas benfeitorias, Santa Catarina (de Cima), cad. 227, área 1.085,00m², Malia Rodrigues e outros, no local.

Parc. 309 - Rústico e urbano, (misto), Santa Catarina (de Cima), cad. 228, urb 2394, área 490,00m², Cristina de Jesus, no local.

Parc. 308 - Rústico e urbano, (misto), Santa Catarina (de Cima), cad. 229, urb 708, área 225,00m², Arsénia Fernandes Gonçalves, no local.

Parc. 306 - Rústico e suas benfeitorias, Santa Catarina (de Cima), cad. 230, área 520,00m², Juvenal Nunes e outros, no local.

RELAÇÃO DOS PRÉDIOS LOCALIZADOS NA FREGUESIA E CONCELHO DE SANTA CRUZ, CONSTANTES DA MATRIZ CADASTRAL - SECÇÃO BF, E URBANA, RESPECTIVAS

Parc. 405 - Rústico e urbano (misto), Torre, cad. n^o 48, urb. 3189, área 780,00m², Herd^{os} de José de Freitas Branco, Rosa de Freitas, António Vieira e outros, no local.

Parc. 403 - Rústico e suas benfeitorias, Torre, cad. 49, área 580,00m², de Mercês Mendonça e outros, Sítio da Ventrecha - Santa Cruz.

Parc. 399 - Parcela a destacar do prédio rústico e suas benfeitorias, Torre, cad. 50, área 59,00m², Herd^{os} de José de Sousa Menino - José Pires de Sousa e outros, a/c de Maria

Isabel Pires, Santa Catarina de Cima - Santa Cruz.

Parc. 386 - Rústico e suas benfeitorias, Torre, cad. 57, área 530,00m², Manuel Sabino de Sousa, no local.

Parc. 387 - Rústico e urbano (misto), Torre, cad. n^o 58, urb. 3188, área 750,00m², Herd^{os} de Manuel de Sousa "Menino" e Augusta de Freitas: Celestino de Freitas de Sousa e outros, Ribeiro Seco - São Gonçalo - Funchal.

Parc. 388 - Rústico e suas benfeitorias, Torre, cad. 59, área 370,00m², Herd^{os} de João Dias, no local.

RELAÇÃO DOS PRÉDIOS LOCALIZADOS NA FREGUESIA DE ÁGUA DE PENA, CONCELHO DE MACHICO, CONSTANTES DA MATRIZ CADASTRAL - SECÇÃO K, E URBANA, RESPECTIVAS

Par. 474 - Rústico e suas benfeitorias, sítio da Bemposta, cad. 78, área 1.140,00 m², Estêvão Neves, S.A., Bemposta, Santa Cruz.

Parc. 698 - Rústico e suas benfeitorias, Igreja, cad. 54, área 250,00m², José da Câmara, no local.

Parc. 695 - Rústico e urbano (misto), Igreja, cad. n^o 53, urb. 141, área 3.037,00m², Domingos de Aveiro Alves, no local.

Parc. 695/1 - Rústico e suas benfeitorias, Igreja, cad. 55, área 180,00m², Domingos de Aveiro Alves, no local.

Parc. 697 - Rústico e suas benfeitorias, Igreja, cad. 56, área 190,00m², Herd^{os} de António Vieira Latino, a/c de Agostinho Orlando Vieira de Freitas, e Aníbal de Freitas, no local.

Parc. 696 - Rústico e suas benfeitorias, Igreja, cad. 57, área 180,00m², Agostinho Tolentino Carvalho e outros, no local.

Parc. 707 - Urbano, Igreja, urb. 142, área 280,00m², Maria de Oliveira Câmara e outros, no local.

RELAÇÃO DOS PRÉDIOS LOCALIZADOS NA FREGUESIA DE ÁGUA DE PENA, CONCELHO DE MACHICO, CONSTANTES DA MATRIZ CADASTRAL - SECÇÃO L e R, E URBANA, RESPECTIVAS

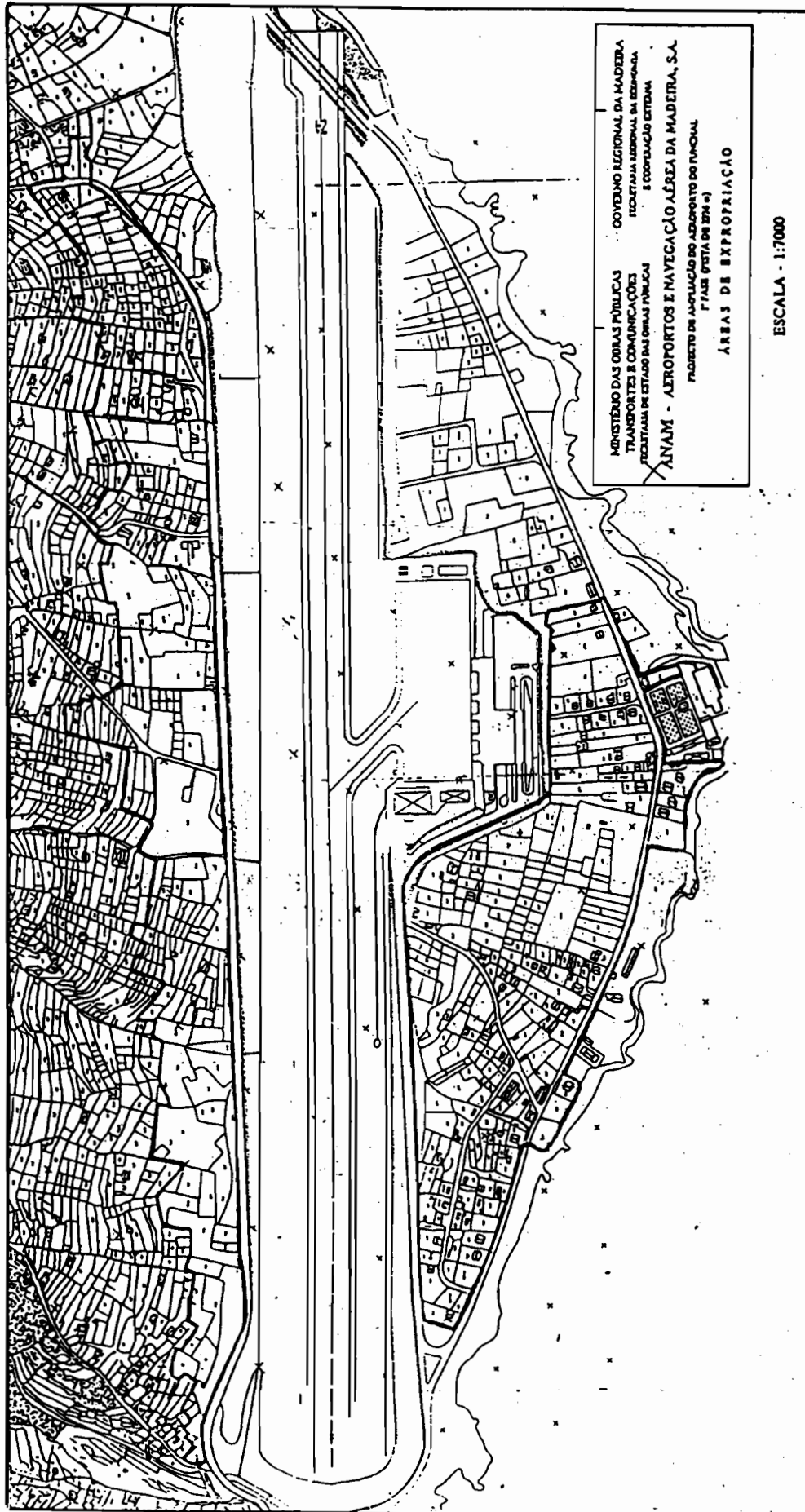
Parc. 708 - Rústico e urbano (misto), Igreja, cad. n^o 17 e 84, da Secção L, urb. 140, 143 e 233, área 21.350,00m², Asper & Gouveia, Lda., Rua 31 de Janeiro, 81A - 1^o B - Funchal

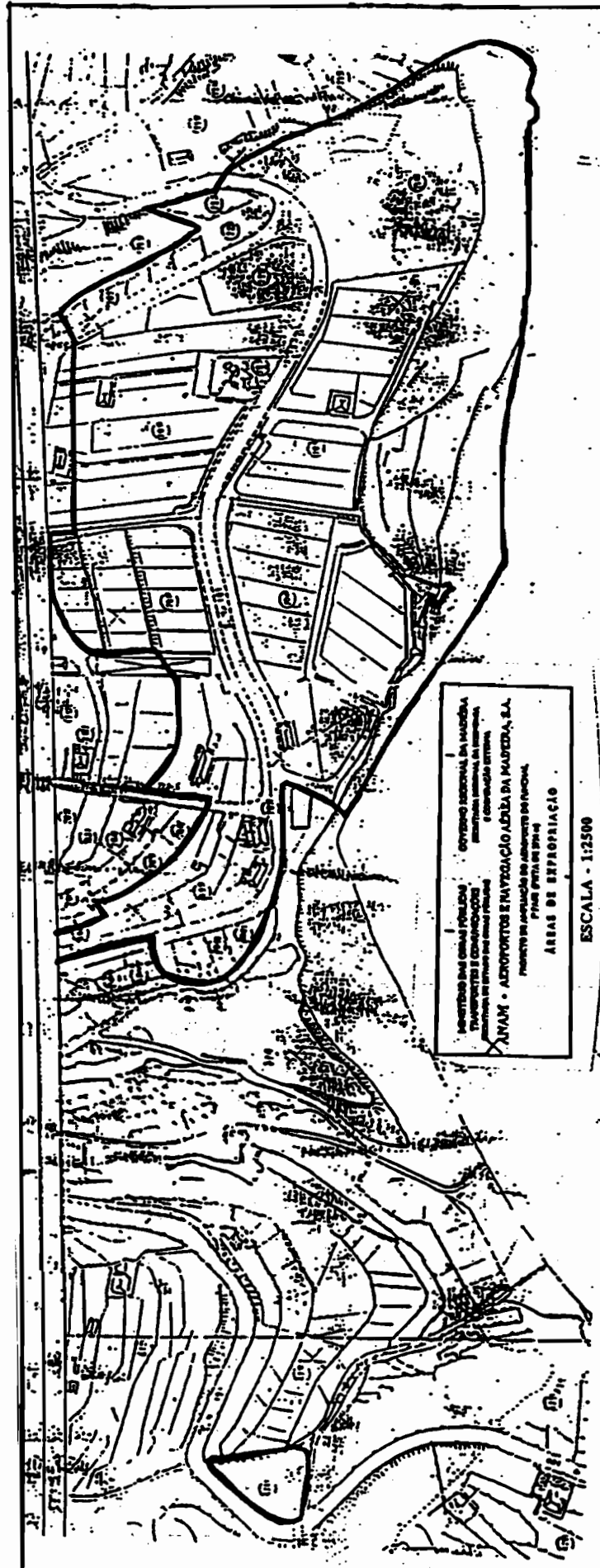
Parc. 709/1 - Rústico e urbano (misto), Igreja, cad. n^o 15, 16 e 17, da Secção L, e, 75, da Secção R, urb. 316, área 15.090,00m², Silvestre Pestana, no local.

Parc. 709 - Parcela a destacar do prédio rústico e suas benfeitorias, Igreja, cad. 84, da Secção L, e, 211, da Secção R, área 4.960,00m², Manuel Arnaldo Olim Perestrelo, no local.

Parc. 709/A - Urbano, Igreja, cad. Secção L, urb. 271, área 525,00m², Ana Carvalho e outros, no local.

Parcs. 711, 714, 722 e 725 - Rústico e suas benfeitorias, Igreja, cad. 14 e 36, da Secção L, e, 213 e 215, da Secção R, área 14.580,00m², Pietro Luigi Valle e outro, Urbanização da Ajuda - São Martinho - Funchal.





Preço deste número: 180\$00

<p>"Toda a correspondência relativa a anúncios e a assinaturas do Jornal Oficial deve ser dirigida à Secretaria-Geral da Presidência do Governo Regional da Madeira".</p>	<p>ASSINATURAS</p> <table border="0"> <tr> <td>Completa</td> <td>(Ano) ...</td> <td>7 980\$00</td> <td>(Semestral)</td> <td>.....</td> <td>4 000\$00</td> </tr> <tr> <td>Cada Série</td> <td>" ...</td> <td>2 640\$00</td> <td>"</td> <td>.....</td> <td>1 320\$00</td> </tr> </table> <p>Números e Suplementos - Preço por página 15\$00 A estes valores acrescem os portes de correio (Portaria n° 380/94, de 21 de Dezembro) e o imposto devido.</p>	Completa	(Ano) ...	7 980\$00	(Semestral)	4 000\$00	Cada Série	" ...	2 640\$00	"	1 320\$00	<p>"O preço dos anúncios é de 130\$00 por linha, acrescido do respectivo IVA, dependendo a sua publicação do pagamento antecipado a efectuar na Secretaria-Geral da Presidência do Governo Regional da Madeira".</p>
Completa	(Ano) ...	7 980\$00	(Semestral)	4 000\$00									
Cada Série	" ...	2 640\$00	"	1 320\$00									

Execução gráfica "Jornal Oficial"